

Vision Kit для пригородных поселений г. Ньютон

Изучите пригородные поселения г. Ньютон, подумайте о том, как они будут выглядеть в будущем. Ваши истории помогут администрации г. Ньютон понять, каким должно быть территориальное зонирование пригородных поселений в будущем!

Инструкция


- Шаг 1: Выберите пригородное поселение**, для которого вы будете собирать информацию в Vision Kit.
 - Шаг 2: Подготовьтесь!** Выделите время для работы с Vision kit на месте или удаленно. Пригласите соседей или действуйте самостоятельно. Распечатайте Vision Kit, скачайте его на телефон, прочитайте документ или возьмите копию в Департаменте планирования городской администрации. Все варианты доступны по ссылке newtonma.gov/zoningredesign
 - Шаг 3: Изучите пригородные поселения с помощью Vision Kit:** Выберите 1, 2 или несколько указанных тем. Фотографируйте или рисуйте!
 - Шаг 4: Поделитесь своей историей:** Когда вы закончите работу, отправьте ваши фотографии и идеи по адресу tinyurl.com/NewtonPhotos, по электронной почте zoningredesign@newtonma.gov, или принесите печатную копию в Департамент планирования городской администрации. Мы разместим их в наших социальных сетях!
Нет фотографий? См. Шаг 5
-  @NewtonPlanning  @Newton Planning and Development
- Шаг 5:** Примите участие в интерактивной дискуссии на форуме местного сообщества Polis. Вы можете сделать это в любое время. Мы рекомендуем рассказать здесь о своих идеях из Vision Kit! <https://pol.is/4vfmwzdds>
 - Дополнительно: Приложение к Vision Kit позволит вам узнать больше** об истории, политических соображениях и рекомендациях по территориальному зонированию в различных градостроительных документах г. Ньютон, касающихся пригородных поселений. См. ссылку ниже.

Темы

Что такое пригородное поселение?

Каковы отличительные черты пригородного поселения? Какую территорию оно занимает? Почему вы выбрали именно это поселение?

Окружающая среда



Найдите в своем пригородном поселении объекты, поддерживающие экологию.

Каким вы видите «экологичное будущее» своего пригородного поселения? Следует ли создать больше мест для пеших и велосипедных прогулок, зеленых зон, систем сбора дождевой воды и солнечных батарей?

Магазины, места общественного питания и работа



Сходите в магазины и рестораны, которые вы часто посещаете или хотите посетить снова, когда это будет безопасно. Что вы предпочитаете покупать в магазине, а не через интернет?

Какие новые организации вы бы хотели увидеть? Хотели бы вы работать в пригородном поселении?

Присылайте ваши фотографии и идеи по адресу tinyurl.com/NewtonPhotos

Контакты zoningredesign@newtonma.gov
Материалы доступны на newtonma.gov/zoningredesign

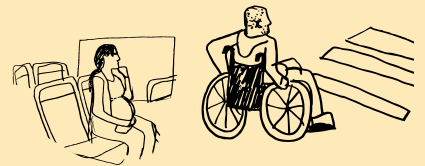
Жилье



Найдите остановку общественного транспорта в своем пригородном поселении. Какие дома вы видите рядом? Найдите многоквартирный дом (3 квартиры или больше). Если вы не увидели ни одного, продолжайте искать такой дом в своем пригородном поселении или рядом с ним. Определите примерный год постройки здания.

Какое жилье вы хотели бы видеть в своем пригородном поселении в будущем?

Доступность



Подумайте, какое место в пригородном поселении кажется вам наиболее и наименее доступным. Речь идет как о физической доступности (возможность передвигаться, видеть, слышать, говорить и т. д.), так и о доступности с точки зрения эмоций и чувств (шум, запах, ощущения в этом месте и доступность к общественным местам).

Как выглядит доступное пригородное поселение по вашему мнению?


Доступные, разнообразные и гостеприимные районы



Выберите район в вашем пригородном поселении, который вы считаете наиболее безопасным и гостеприимным. Что делает его таким? Например, общественные центры, некоммерческие организации, церкви, места, где говорят на вашем языке, где вы встречаетесь и общаетесь с людьми, которые разделяют ваши интересы, а также комфортные места для людей пожилого возраста.

Как в будущем сделать пригородное поселение более гостеприимным для людей любого возраста, пола, расы, социально-экономического положения, сексуальной ориентации и иных групп?

Транспорт



Как вы добираетесь до пригородного поселения (пешком, на велосипеде, общественном транспорте, автомобиле)? Развита ли инфраструктура для безопасного и удобного передвижения, например, тротуары/пешеходные переходы, велосипедные дорожки/велопарковки, закрытые остановки, стоянки (открытые/подземные/уличные)? Как вы передвигаетесь по пригородному поселению? Разделены ли пространства улицами или переулками?

Как вы планируете добираться до пригородного поселения и обратно в будущем? Какие транспортные объекты больше всего заметны в вашем пригородном поселении? Автомобильные парковки? Велодорожки? Остановки общественного транспорта?

Искусство и культура



Найдите в пригородном поселении место, которое привлекает вас с точки зрения творчества. Например, произведения искусства (статуи, фрески, картины), площадки для импровизированных уличных мероприятий или творческих активностей (открытые рынки, концерты, парады).

Как пригородные поселения поощряют творческую деятельность сейчас? Как выглядит более «креативное» пригородное поселение по вашему мнению?

Другое?

Сфотографируйте, нарисуйте или представьте то, что считаете важным для пригородных поселений.

Нужно ли что-нибудь еще, чтобы воплотить в жизнь ваше представление о пригородном поселении будущего? Это что-то новое или старое?

Присылайте ваши фотографии и идеи по адресу tinyurl.com/NewtonPhotos

Контакты zoningredesign@newtonma.gov
Материалы доступны на newtonma.gov/zoningredesign